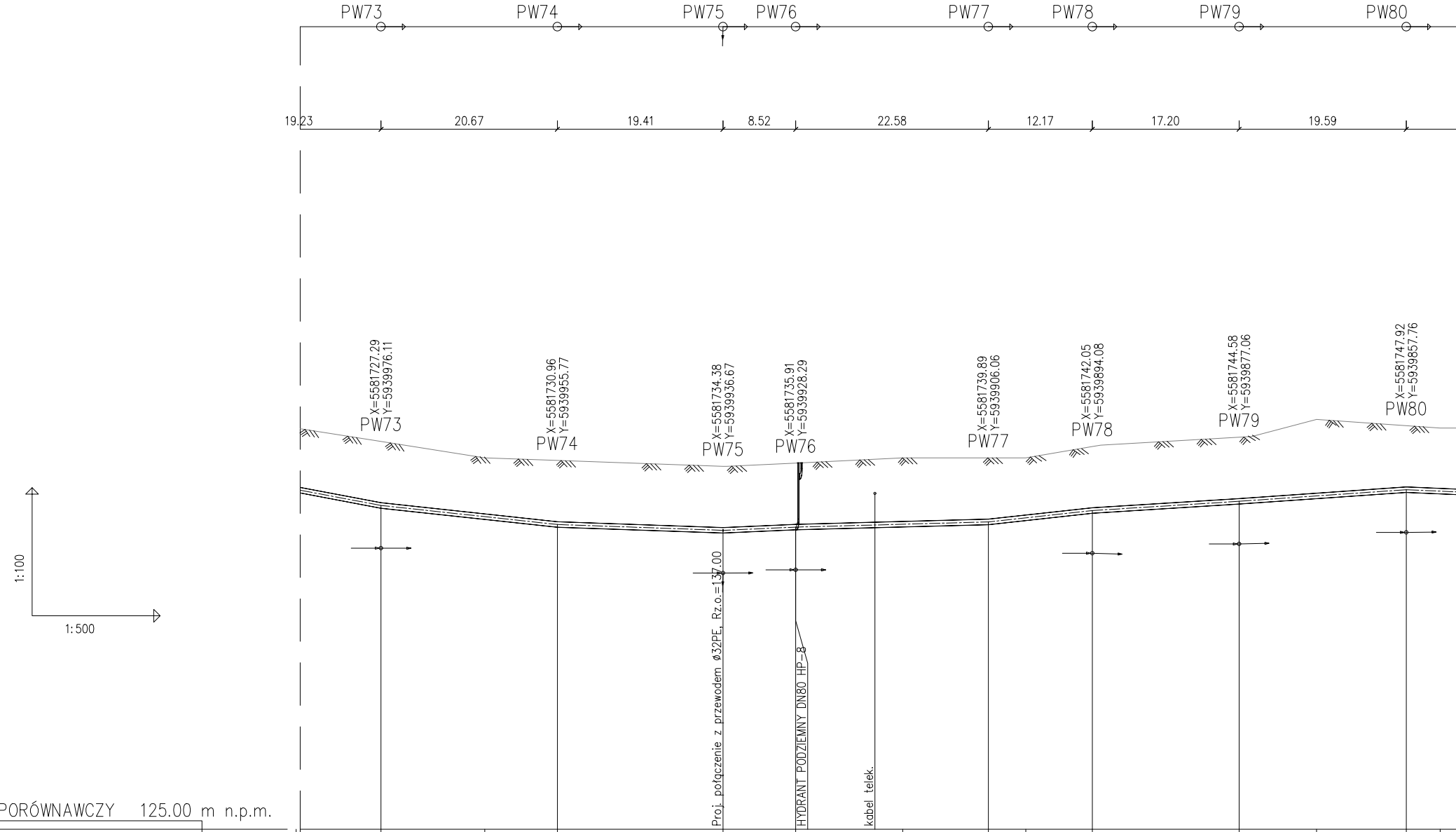
PW73
PW74
PW75
PW76
PW77
PW78
PW79
PW80
19.23
20.67
19.41
8.52
22.58
12.17
17.20
19.59
X=5581727.29
Y=5939976.11
X=5581730.96
Y=5939955.77
X=5581734.38
Y=5939936.67
X=5581735.91
Y=5939928.29
X=5581739.89
Y=5939906.06
X=5581742.05
Y=5939894.08
X=5581744.58
Y=5939877.06
X=5581747.92
Y=5939857.76
1:100
1:500
Proj. połączenie z przewodem ø32PE, Rz.o.=137.00
HYDRANT PODZIEMNY DN80 HP-8
kabel telek.

POZIOM PORÓWNAWCZY 125.00 m n.p.m.

xxx xxx xxx

		PW73		PW74	PW75	PW76			PW77		PW78	PW79		PW80	
RZĘDNA TERENU ISTN.	139.40	139.09	138.70	138.64	138.50	138.58		138.70	138.70	138.70	138.97	139.18	139.60	139.45	139.40
RZĘDNA OSI RUROCIĄGU		137.59		137.14	137.00	137.08	137.13		137.20		137.47	137.68		137.95	
ZAGŁĘBIENIE OSI RUROCIĄGU		1.50		1.50	1.50	1.50			1.50		1.50	1.50		1.50	
SPADKI, DŁUGOŚCI		19.23m		21.5 ‰ 20.67m	7.1 ‰ 19.41m	8.9 ‰ 8.52			5.4 ‰ 22.58m		21.9 ‰ 12.17m	12.6 ‰ 17.20m		13.9 ‰ 19.59m	8.6 ‰
ŚREDNICA, MATERIAŁ															
ODLEGŁOŚCI		1042.43		1063.10	1082.51	1091.03	1100.31		1113.61		1125.79	1142.99		1162.57	
HEKTOMETRY		PW73		PW74	PW75	PW76			PW77		PW78	PW79		PW80	

Generator rysunkowy 7.33b (www.epi-graf.com.pl)

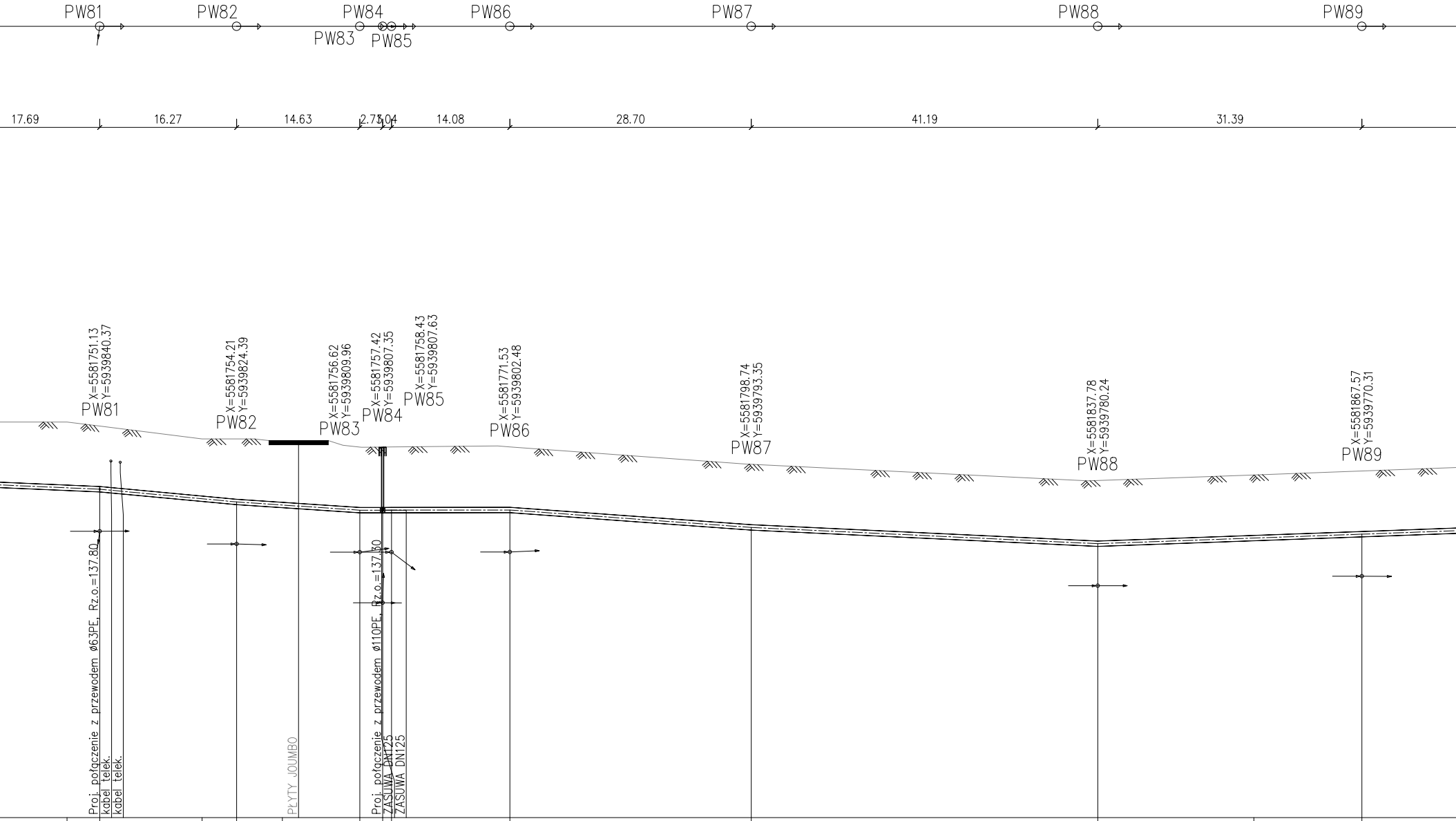
PW81
PW82
PW84
PW83
PW85
PW86
PW87
PW88
PW89
17.69
16.27
14.63
2.73
1.04
14.08
28.70
41.19
31.39
X=5581751.13
Y=5939840.37
X=5581754.21
Y=5939824.39
X=5581756.62
Y=5939809.96
X=5581757.42
Y=5939807.35
X=5581758.43
Y=5939807.63
X=5581771.53
Y=5939802.48
X=5581798.74
Y=5939793.35
X=5581837.78
Y=5939780.24
X=5581867.57
Y=5939770.31
Proj. połączenie z przewodem ø63PE, Rz.o.=137.80
kabel telek.
kabel telek.
PŁYTY JOUMBO
Proj. połączenie z przewodem ø110PE, Rz.o.=137.30
ZASUWA DN125
ZASUWA DN125

139.40	139.30		139.00	139.00	139.00		138.81	138.80	138.81	138.81	138.39	138.01	138.14	138.23
	137.80	137.76		137.50		137.40	137.31	137.30	137.31	137.31	136.89	136.51		136.73
	1.50			1.50			1.50	1.50	1.50	1.50	1.50	1.50		1.50
	1180.26	1182.71		1196.53		1203.90	1211.17	1213.89	1214.94	1229.01	1257.71	1298.90		1330.29
	PW81			PW82			PW83	PW84	PW85	PW86	PW87	PW88		PW89

17.69m 18.6 ‰ 16.27m 13.3 ‰ 14.63m 2.73 0.2 0.2 ‰ 14.08m 14.4 ‰ 28.70m 9.4 ‰ 41.19m 7.2 ‰ 31.39m 7.4 ‰

ø125PE100SDR17-RC L=1595.32m

⌖12 ⌖13


PW90
PW91
PW92
PW93
PW94
PW95
PW96
PW97
32.67
6.24
22.58
27.72
27.99
23.24
20.30
10.74
31.76
X=5581898.50
Y=5939759.79
X=5581904.41
Y=5939761.80
X=5581925.75
Y=5939754.40
X=5581951.93
Y=5939745.30
X=5581978.40
Y=5939736.21
X=5582000.81
Y=5939730.02
X=5582020.17
Y=5939723.92
X=5582029.79
Y=5939719.16
PŁYTY JOUMBO
kabel telek.
kabel telek.
kabel telek.
138.47
138.50
138.57
139.00
139.28
140.55
140.70
141.33
141.92
142.30
142.40
142.58
142.80
136.97
137.03
137.07
137.78
139.05
139.83
140.13
140.42
140.90
140.99
141.08
1.50
1.50
1.50
1.50
1.50
1.50
1.50
1.50
15.6 ‰
31.2 ‰
45.9 ‰
27.9 ‰
25.5 ‰
23.2 ‰
17.2 ‰
12.9 ‰
32.67m
6.24
22.58m
27.72m
27.99m
23.24m
20.30m
10.74m
1362.97
1366.27
1369.21
1391.79
1419.52
1447.50
1459.05
1470.75
1491.05
1496.32
1501.78
PW90
PW91
PW92
PW93
PW94
PW95
PW96
PW97
14
15

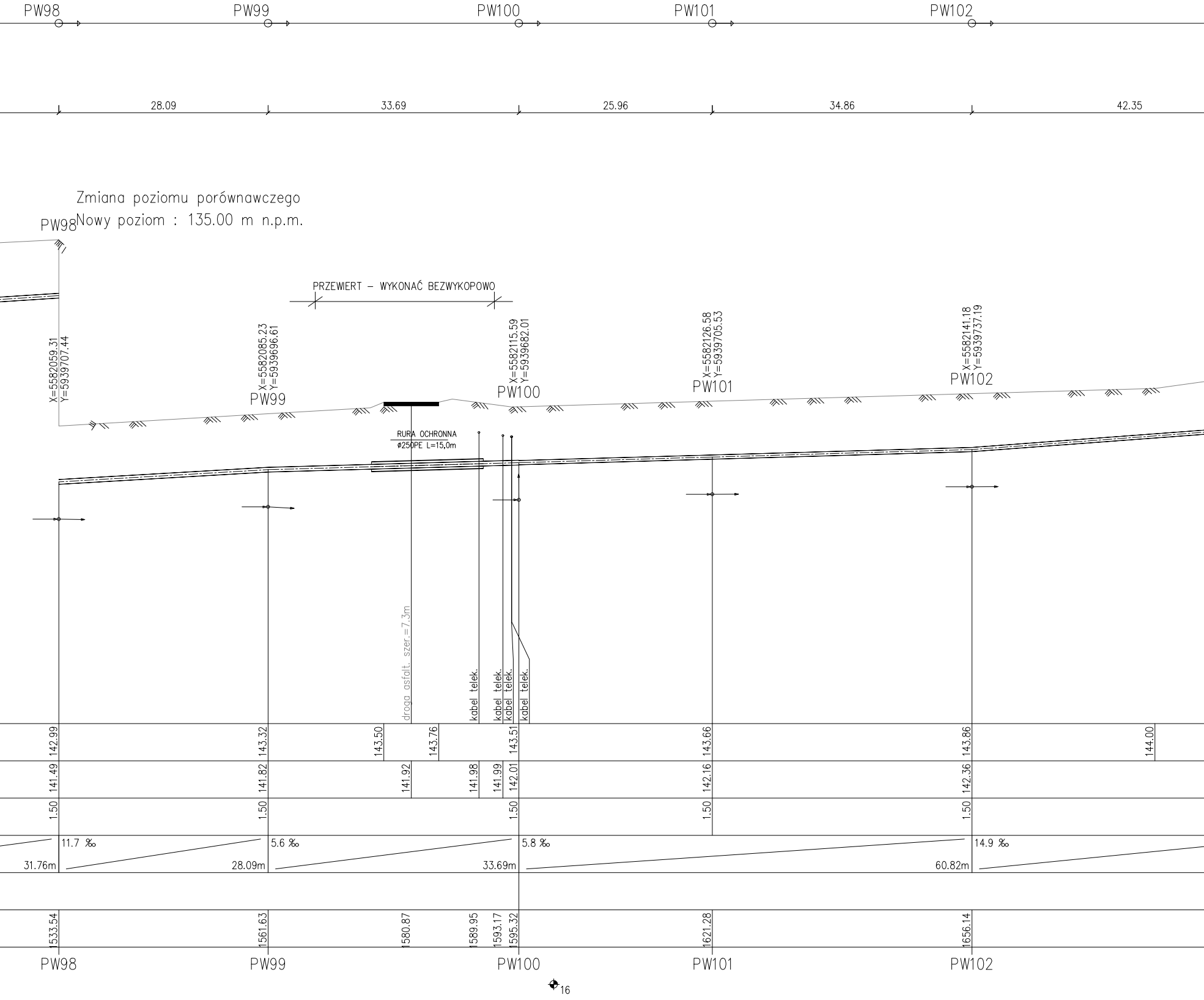
PW98
PW99
PW100
PW101
PW102
28.09
33.69
25.96
34.86
42.35
Zmiana poziomu porównawczego
Nowy poziom : 135.00 m n.p.m.
PW98
PRZEWIERT – WYKONAĆ BEZWYKOPOWO
X=5582059.31
Y=5939707.44
X=5582085.23
Y=5939696.61
PW99
X=5582115.59
Y=5939682.01
PW100
X=5582126.58
Y=5939705.53
PW101
X=5582141.18
Y=5939737.19
PW102
RURA OCHRONNA
ø250PE L=15,0m
droga asfalt. szer.=7.3m
kabel telek.
kabel telek.
kabel telek.
kabel telek.
kabel telek.
142.99
143.32
143.50
143.76
143.51
143.66
143.86
144.00
141.49
141.82
141.92
141.98
141.99
142.01
142.16
142.36
1.50
1.50
1.50
1.50
1.50
11.7 ‰
5.6 ‰
5.8 ‰
14.9 ‰
31.76m
28.09m
33.69m
60.82m
1533.54
1561.63
1580.87
1589.95
1593.17
1595.32
1621.28
1656.14
PW98
PW99
PW100
PW101
PW102
16


PW103
PW104
PW105
PW106
PW107
PW108
32.56
16.20
49.74
36.77
33.20
X=5582158.71 Y=5939775.74
PW103
X=5582172.03 Y=5939805.45
PW104
X=5582180.06 Y=5939819.52
PW105
X=5582203.37 Y=5939863.46
PW106
X=5582222.61 Y=5939894.80
PW107
X=5582239.94 Y=5939923.12
PW108
Proj. połączenie z przewodem ø32PE, Rz.o.=144.07
HYDRANT NADZIEMNY DN80 HP-11
kabel telek.
kabel telek.
144.49
145.20
145.31
145.57
145.80
146.00
146.00
146.00
145.81
144.94
144.80
142.99
143.81
144.07
144.50
144.31
143.44
1.50
1.50
1.50
1.50
1.50
1.50
25.2 ‰
42.35m
16.3 ‰
32.56m
8.6 ‰
16.20m
49.74m
5.2 ‰
36.77m
26.2 ‰
33.20m
4.2 ‰
1698.49
1731.05
1747.25
1797.00
1833.77
1866.97
PW103
PW104
PW105
PW106
PW107
PW108
17
18


PW109
PW110
PW111
PW112
PW113
PW114
38.05
22.40
21.64
26.26
23.95
24.29
X=5582253.84
Y=5939958.54
PW109
X=5582262.40
Y=5939979.23
PW110
X=5582270.51
Y=5939999.30
PW111
X=5582278.93
Y=5940024.18
PW112
X=5582286.93
Y=5940046.75
PW113
X=5582295.78
Y=5940069.37
PW114
Proj. połączenie z przewodem ø32PE, Rz.o.=143.60
145.60
145.14
144.69
144.14
143.64
143.50
143.45
143.60
143.64
143.19
142.64
142.14
141.95
2.00
1.50
1.50
1.50
1.50
1.50
1.6 ‰
38.05m
22.40m
20.8 ‰
71.85m
7.9 ‰
24.29m
15.4 ‰
1905.02
1927.42
1949.06
1975.32
1999.27
2023.56
PW109
PW110
PW111
PW112
PW113
PW114
19
20

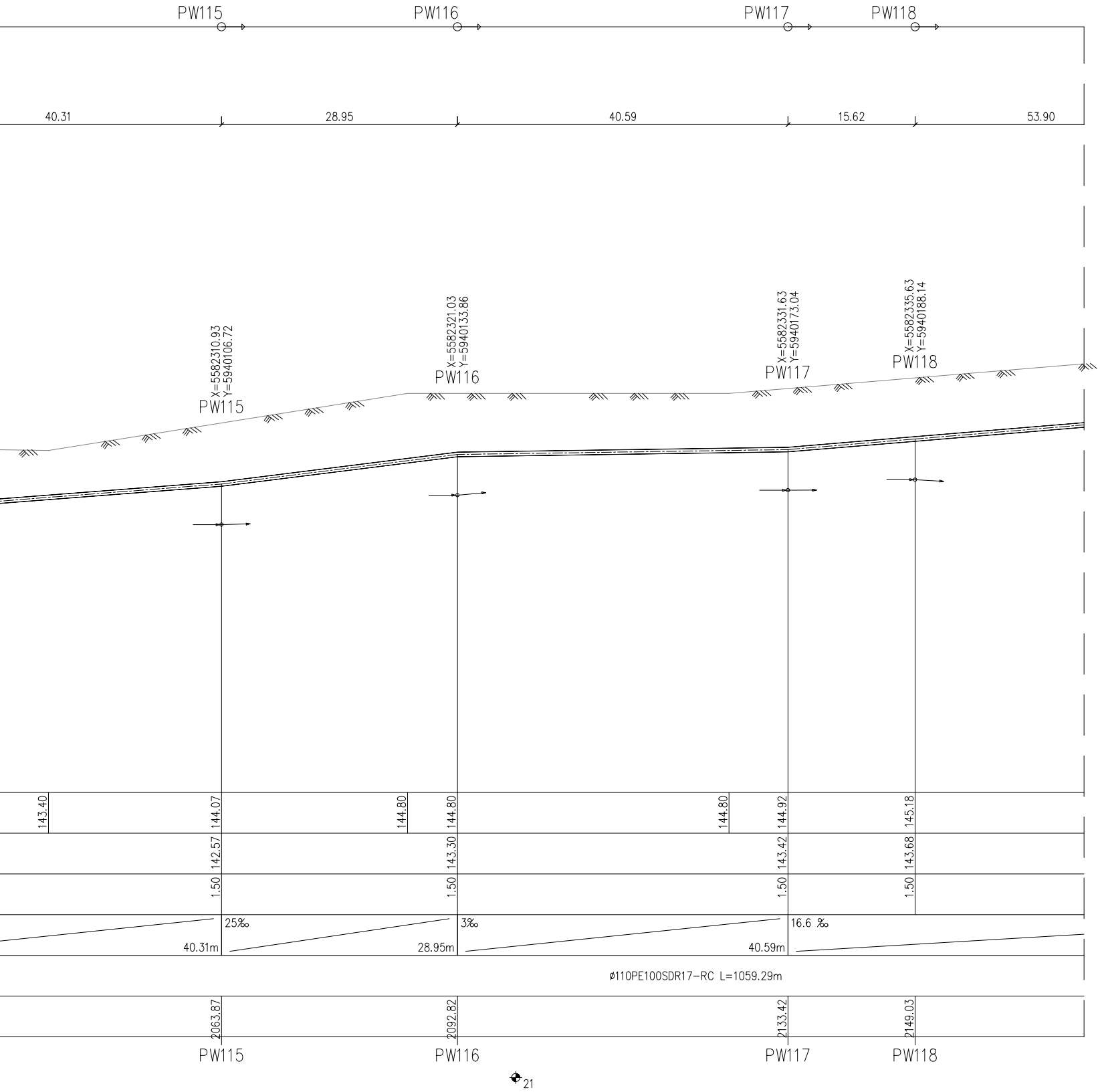
PW115
PW116
PW117
PW118
40.31
28.95
40.59
15.62
53.90
X=5582310.93
Y=5940106.72
PW115
X=5582321.03
Y=5940133.86
PW116
X=5582331.63
Y=5940173.04
PW117
X=5582335.63
Y=5940188.14
PW118
143.40
144.07
144.80
144.80
144.80
144.92
145.18
142.57
143.30
143.42
143.68
1.50
1.50
1.50
1.50
25‰
40.31m
3‰
28.95m
16.6 ‰
40.59m
ø110PE100SDR17-RC L=1059.29m
2063.87
2092.82
2133.42
2149.03
PW115
PW116
PW117
PW118
21

EKO-INSTAL
PRACOWNIA PROJEKTOWA

EKO-INSTAL Harasimowicz i Wspólnicy Sp.J.
ul.Kosynierów Gdyńskich 61/2, 66-400 Gorzów Wlkp.
tel. 501 252 120
NIP 5961646792 REGON 080009361
email : biuro@eko-instal.biz www. eko-instal.biz

Nazwa elementu projektu	PROJEKT WYKONAWCZY
Nazwa zamierzenia budowlanego	SIEĆ WODOCIĄGOWA ROZDZIELCZA I KANALIZACJA SANITARNA GRAWITACYJNO-TŁOCZNA WRAZ Z INFRASTRUKTURĄ TOWARZYSZĄCĄ
Adres i kategoria obiektu budowlanego	MIEJSCOWOŚĆ KOŁOMĄT, GMINA CZAPLINEK POWIAT DRAWSKO POMORSKIE KATEGORIA OBIEKTU XXVI
Identyfikatory działek ewidencyjnych	320301_5.0142.25/13, 320301_5.0142.32, 320301_5.0142.6/18, 320301_5.0142.6/21, 320301_5.0142.130/3, 320301_5.0142.130/4, 320301_5.0142.6/9, 320301_5.0142.130/1, 320301_5.0142.7/1, 320301_5.0142.134, 320301_5.0142.149/5, 320301_5.0142.146, 320301_5.0142.162, 320301_5.0142.3/30, 320301_5.0142.163, 320301_5.0142.162, 320301_5.0142.3/30, 320301_5.0142.163, 320301_5.0142.165, JEDNOSTKA EWIDENCYJNA CZAPLINEK OBSZAR WIEJSKI
INWESTOR	GMINA CZAPLINEK UL. RYNEK 6, 78-550 CZAPLINEK
BRANŻA	SANITARNA
PROJEKTANT	mgr inż. Waldemar Harasimowicz Upr. projekt. w specjaln. instalac. w zakresie sieci, inst. i urządz. gaz., wodoc. i kanalizac. nr LUKG/0010/POOS/05
SPRAWDZIŁ	mgr inż. Elwira Kramm Upr. projekt. w specjaln. instalac. w zakresie sieci, inst. i urządz. gaz., wodoc. i kanalizac. nr LUKG/0034/POOS/03

	DATA	SKALA	RYS.NR
PROFIL PODŁUŻNY SIEC WODOCIĄGOWA	04.04.2023	SCHEMAT	17